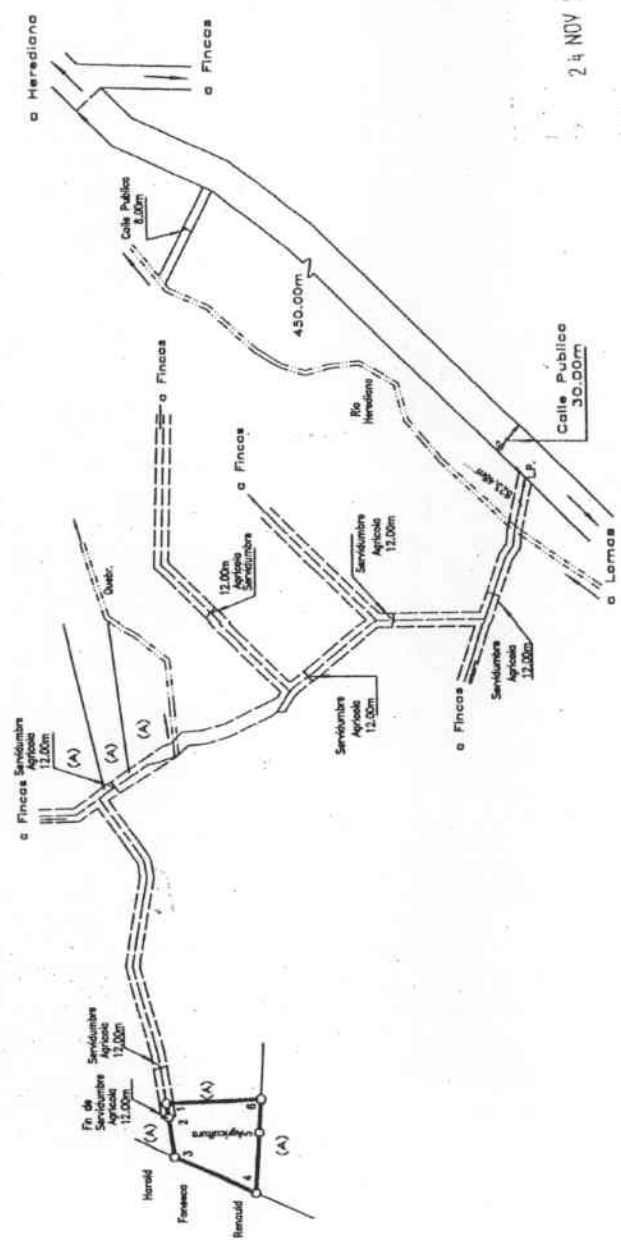


1-2	261' 48.0'	12.00
2-3	261' 48.6'	35.77
3-4	203' 54.2'	77.94
4-5	093' 24.8'	52.85
5-6	093' 24.8'	29.97
6-1	357' 22.4'	83.08

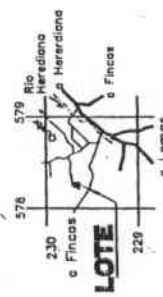
25/11/2011 09:59:50
1-2678546
Catastro Nacional

REGISTRO NACIONAL
CATALUÑO NACIONAL
Este es el documento que se genera al momento de registrar los datos en el sistema de catastro nacional. Los datos se ingresan en el sistema de catastro nacional y se genera este documento.

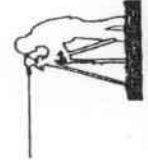
7-153466-0018
16-FEB-2012
Fecha: Firma Autorizada



24 NOV 2011



UBICACION GEOGRAFICA
HOJA BONILLA
ESCALA 1/50000



NOTAS DE CAMPO

- LEVANTAMIENTO POLAR, POLICORDAL, ABERTA CON ANUALES A LOS VERTICES
- LINDEROS EXISTENTES
- ERRORES ANGULAR 0.01m
- PREMIO A SERVIDUMBRE: SERVIDUMBRE ES DE 18.00m
- SERVIDUMBRE: SERVIDUMBRE ES DE 18.00m
- SERVIDUMBRE: SERVIDUMBRE ES DE 18.00m
- EL FONDO SIEMPRE SE VA A CONSTITUIR SOBRE LA FINCA FOLIO REAL 7 028918-000
- COLOCANTE (A) ES DIBUJANTE MARY BAROLOF TOMAS

- ESTE PLANO SERVIRA UNICAMENTE PARA INSCRIBIR EL INMUEBLE. UNA VEZ INSCRITO EL FRACCIONAMIENTO RESPECTIVO, EL PLANO SURTIRA LOS EFECTOS JURIDICOS CORRESPONDIENTES DESDE LA FECHA DE INSCRIPCION EN EL CATASTRO NACIONAL.		SITUADO EN: ALEGRIA DISTRITO: 06 ALEGRIA CANTON: 03 SIQUIRRRES PROVINCIA: 07 LIMON ARCHIVO: Fj.dwg	INFORMACION DE REGISTRO ES PARTE DE FOLIO REAL N° 7 028918-000 AREA SEGUN REGISTRO 31ha7966.00m²
INGENIERO AREA: HUGO MARTIN GONZALEZ ROJAS TOPOGRAFIA: I.T.3486 PROTOCOLO/TOMO: 17400	FOLIO: 186 ESCALA: 1/4000	FECHA: NOVIEMBRE/2011	