


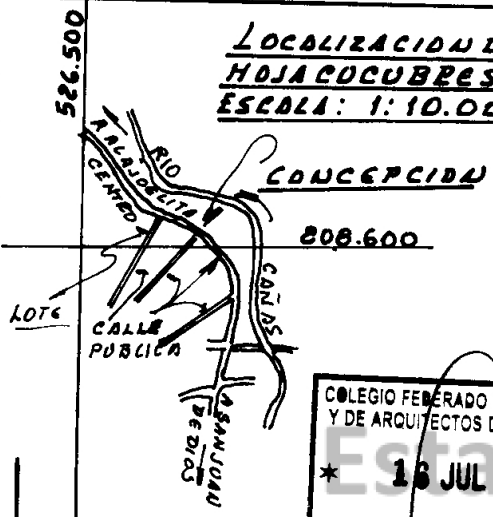
INSCRIPCIÓN: 1-872841-2003
 Fecha : 30/07/2003 18:13:01
 Registrador: DAGOBERTO MONGE CORRALES
 1995521F2431E43AC161392CCB1C50FA

Catastro Nacional
 I-1847382
 18/07/2003 07:45:44



LOCALIZACION DEL LOTE EN LA
HOJA CUCUBRES N-3366-T-19
ESCALA: 1:10.000


TERROTERO			
LINEA	ACIMUT		DISTANCIA
	°	'	
1-2	294°	27'	28.59
2-3	28°	38'	4.19
3-4	114°	41'	28.81
4-1	211°	49'	4.10



COLEGIO FEDERADO DE INGENIEROS
 Y DE ARQUITECTOS DE COSTA RICA
 * 18 JUL 2003 *
ANOTADO

LEVANTAMIENTO POLAR COORDINADO A LOS VERTICES POLIGONAL ABIERTA. ERROR LINEAL: SE ESTIMA EN: 0.01 M. ERROR ANGULAR: NO SE DETERMINA POR EL METODO USADO. DDB FE QUE EN ESTE LEVANTAMIENTO NO HUBO RECTIFICACION DE LINDEROS NI AÑO DE NACIMIENTO

RECTIFICACION DE AREA.



LOTE PROPIEDAD DE PAULA CALDERON CALDERON (FALLECIDA) CEDULAN:		SITIO EN: CONCEPCION FINCA INSCRITO	
PROTOCOLO TONO 10561	FOLIO 140	AREA: 114.34 m ²	DISTRITO: 4-CONCEPCION AL FOLIO REAL
 PATRICIA CALDERON ESCOBAR AGRICULTOR ASOCIADO N-AR10Z		AREA SEGUN REGISTRO 113.80 m ²	CANTON: 10-ALAJUELITA MATRICULA NUMERO
		ESCALA: 1:250	FECHA: JUNIO 2003